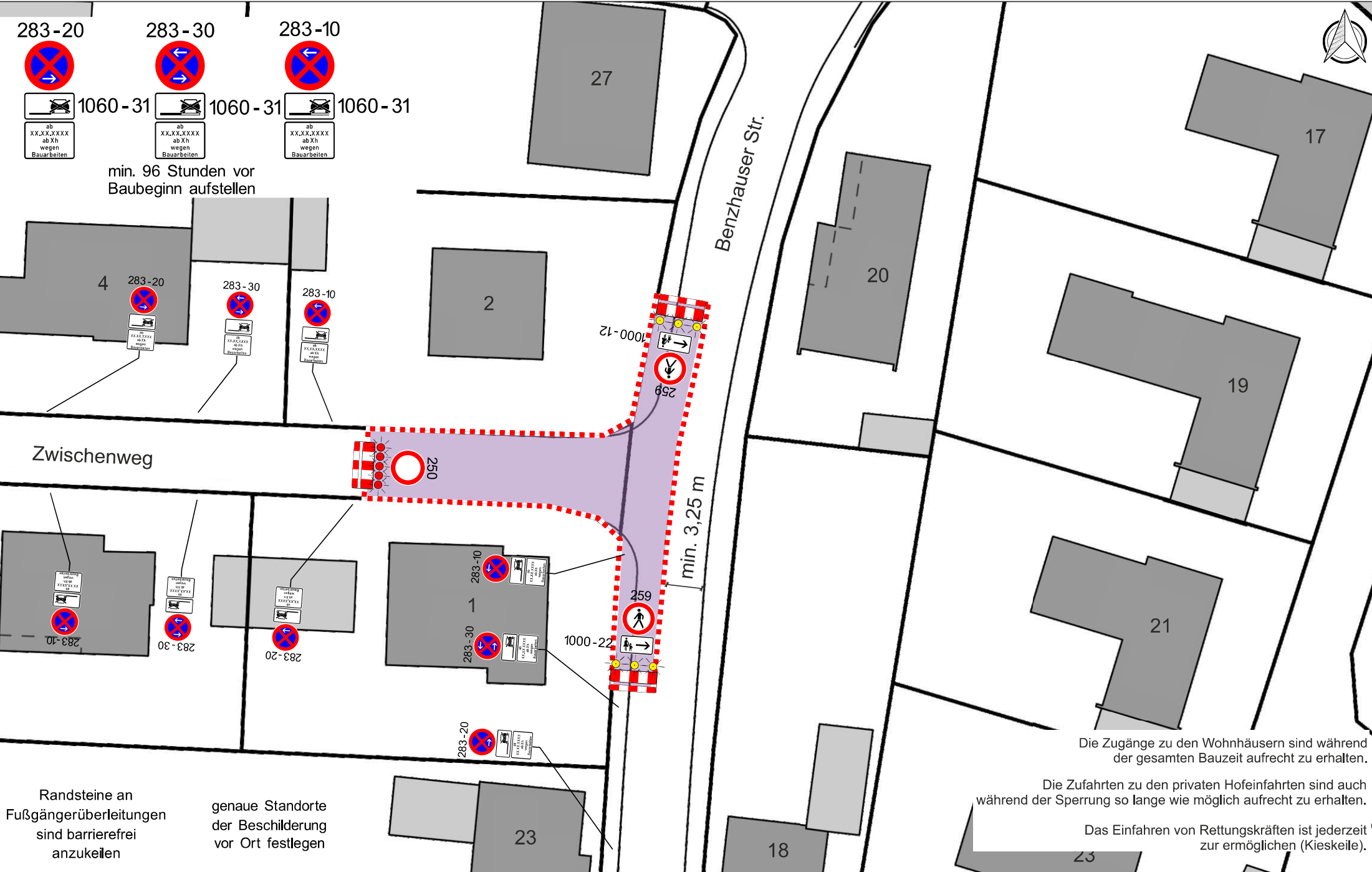


Verkehrszeichenplan 1 - Hochwasserschutz Hochdorf

gilt zusammen mit Plan 2 - Bauabschnitt 1a



min. 96 Stunden vor Baubeginn aufstellen

Zwischenweg

Benzhauser Str.

min. 3,25 m

Die Zugänge zu den Wohnhäusern sind während der gesamten Bauzeit aufrecht zu erhalten.

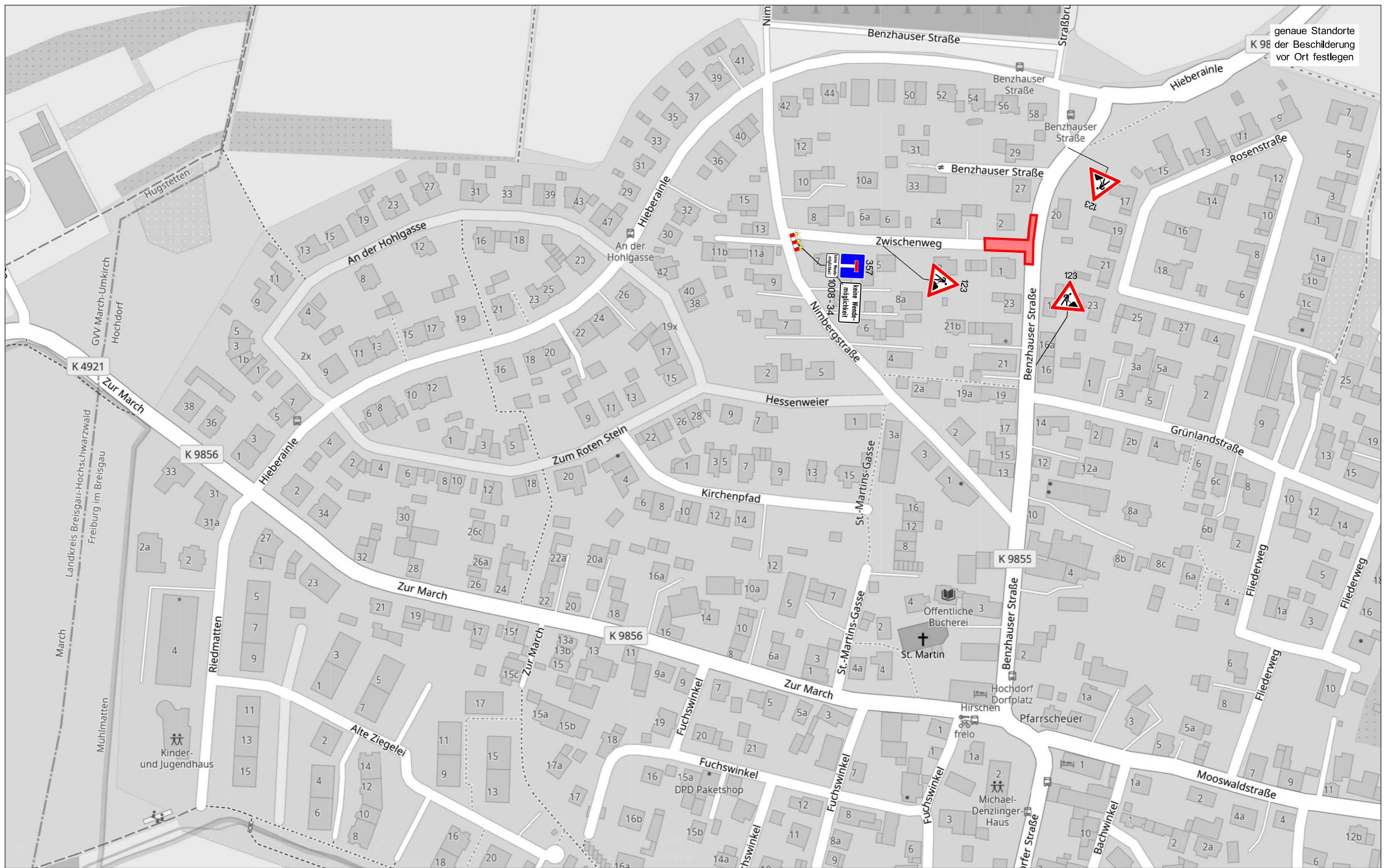
Die Zufahrten zu den privaten Hofeinfahrten sind auch während der Sperrung so lange wie möglich aufrecht zu erhalten.

Das Einfahren von Rettungskräften ist jederzeit zu ermöglichen (Kieskelle).

Randsteine an Fußgängerüberleitungen sind barrierefrei anzukleien

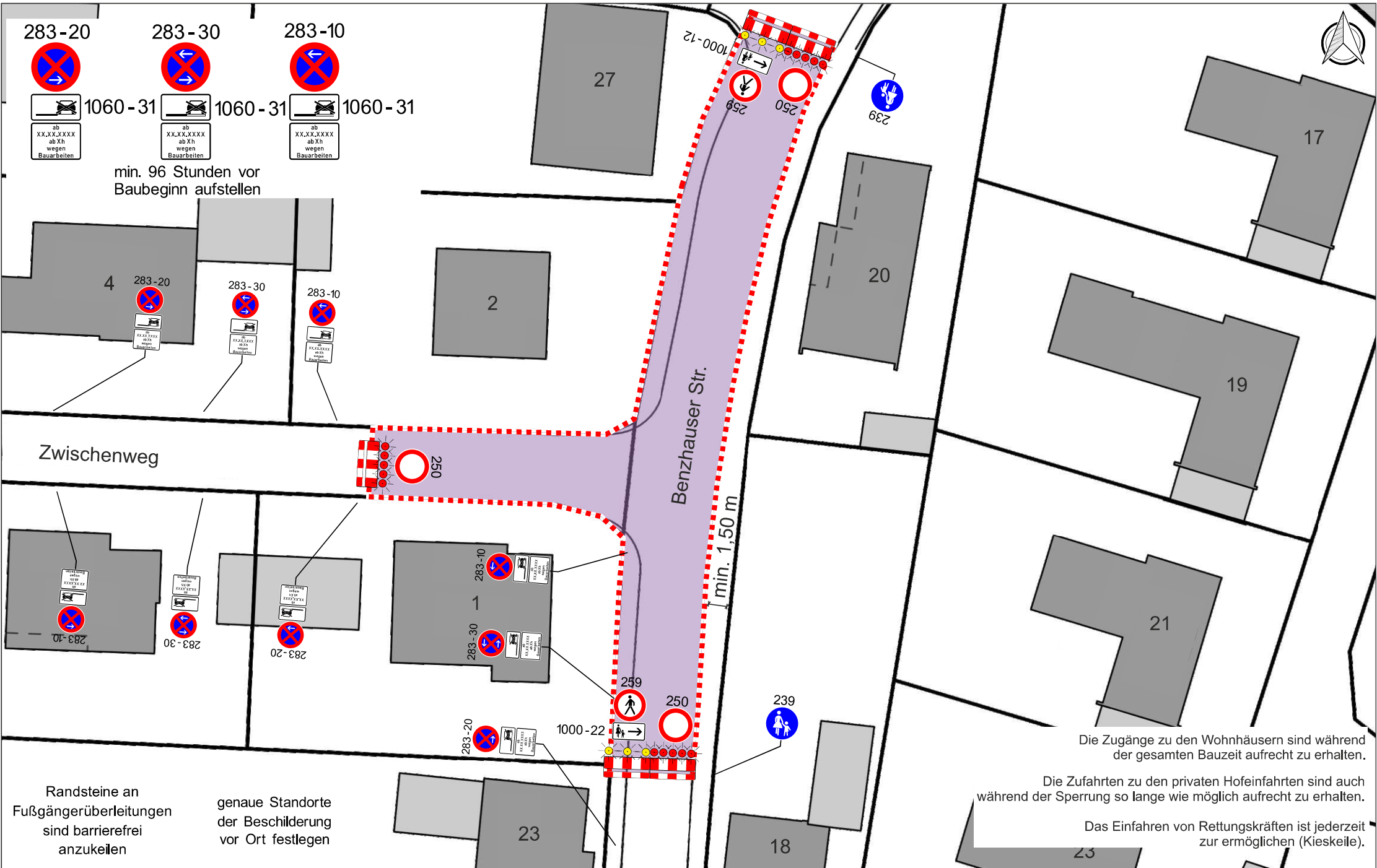
genaue Standorte der Beschilderung vor Ort festlegen

genaue Standorte
der Beschilderung
vor Ort festlegen



Verkehrszeichenplan 3 - Hochwasserschutz Hochdorf

gilt zusammen mit Plan 4 - Bauabschnitt 1b



min. 96 Stunden vor Baubeginn aufstellen

Zwischenweg

Benzhauser Str.

min. 1,50 m

Randsteine an Fußgängerüberleitungen sind barrierefrei anzukleifen

genaue Standorte der Beschilderung vor Ort festlegen

Die Zugänge zu den Wohnhäusern sind während der gesamten Bauzeit aufrecht zu erhalten.

Die Zufahrten zu den privaten Hofeinfahrten sind auch während der Sperrung so lange wie möglich aufrecht zu erhalten.

Das Einfahren von Rettungskräften ist jederzeit zu ermöglichen (Kieskelle).

Verkehrszeichenplan 4 - Hochwasserschutz Hochdorf

gilt zusammen mit Plan 3 - Bauabschnitt 1b

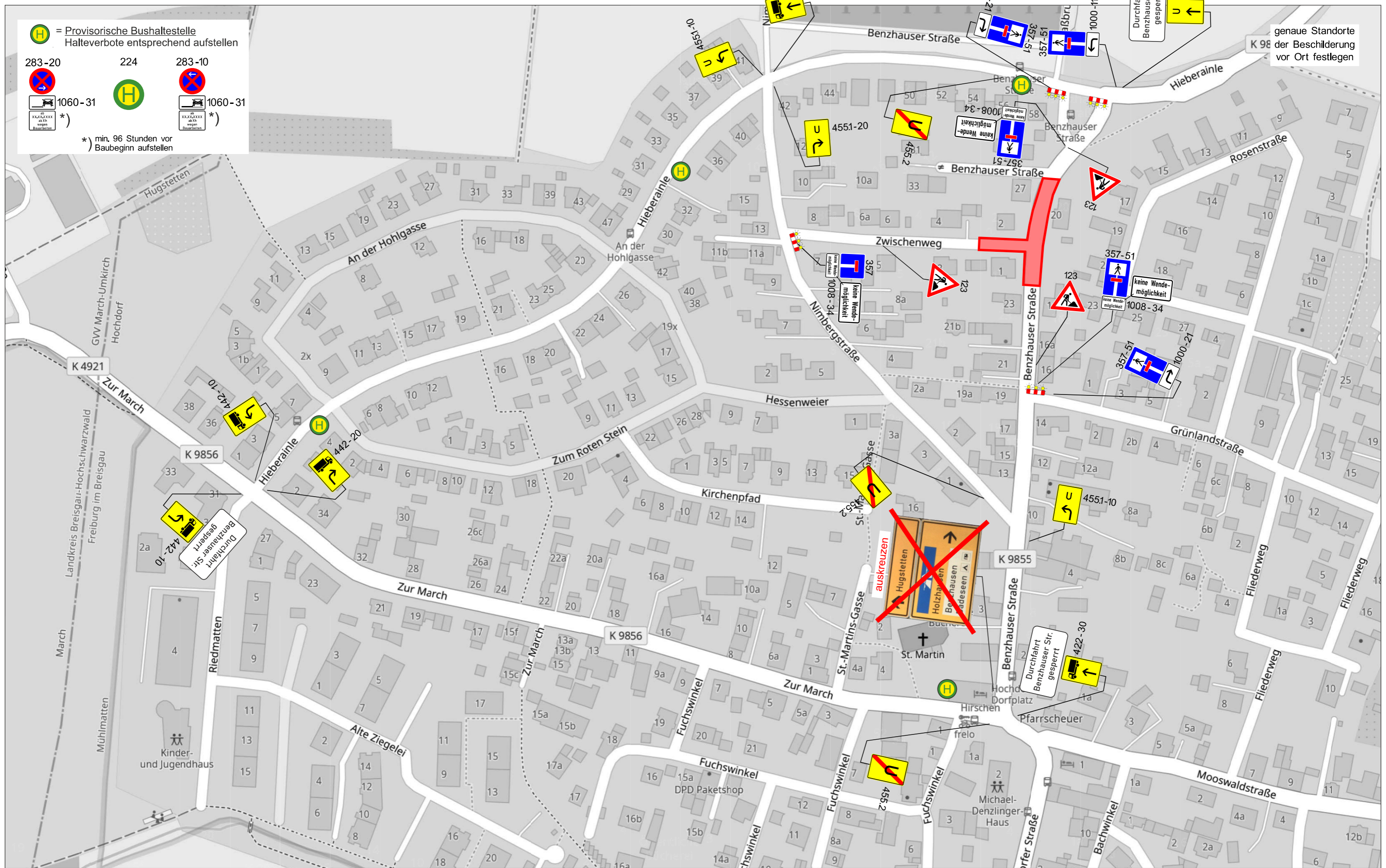
H = Provisorische Bushaltestelle
Halteverbote entsprechend aufstellen

283-20 224 283-10

1060-31 **H** 1060-31

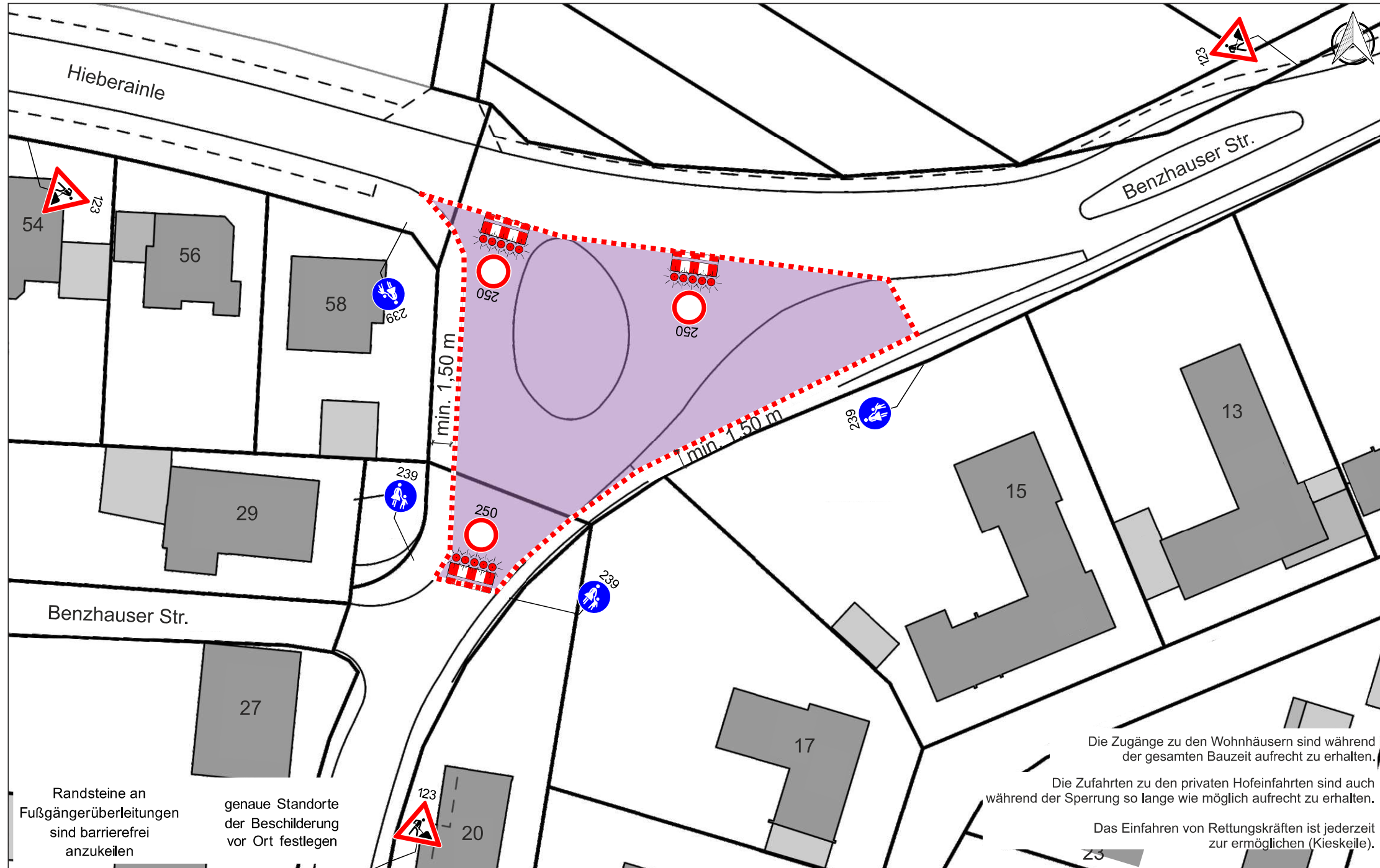
*) min. 96 Stunden vor Baubeginn aufstellen

genaue Standorte der Beschilderung vor Ort festlegen



Verkehrszeichenplan 5 - Hochwasserschutz Hochdorf

gilt zusammen mit Plan 6 - Bauabschnitt 2



Verkehrszeichenplan 6 - Hochwasserschutz Hochdorf

gilt zusammen mit Plan 5 - Bauabschnitt 2

H = Provisorische Bushaltestelle
Halteverbote entsprechend aufstellen

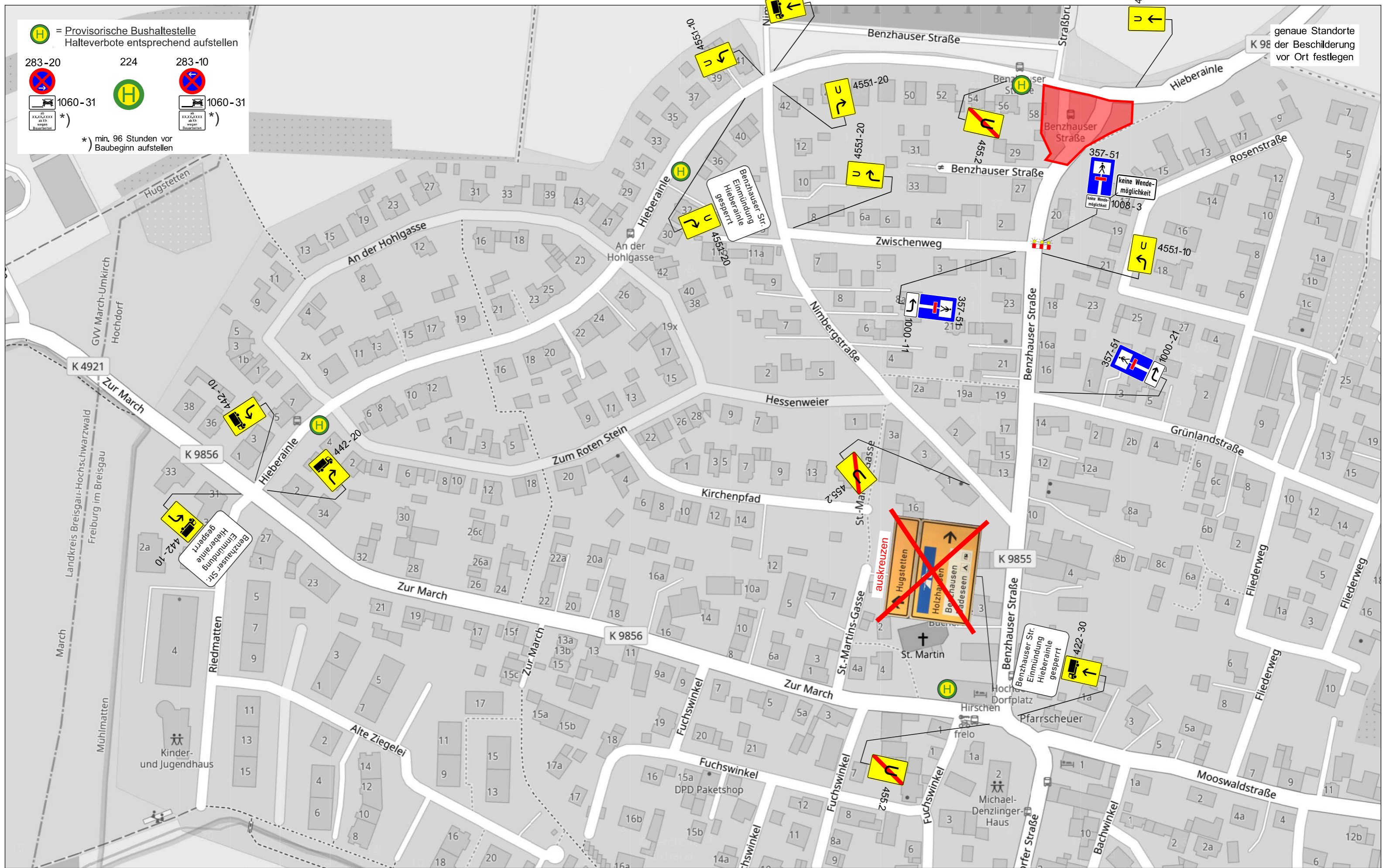
283-20 224 283-10

1060-31 **H** 1060-31

()*

**) min. 96 Stunden vor Baubeginn aufstellen*

genaue Standorte
der Beschilderung
vor Ort festlegen

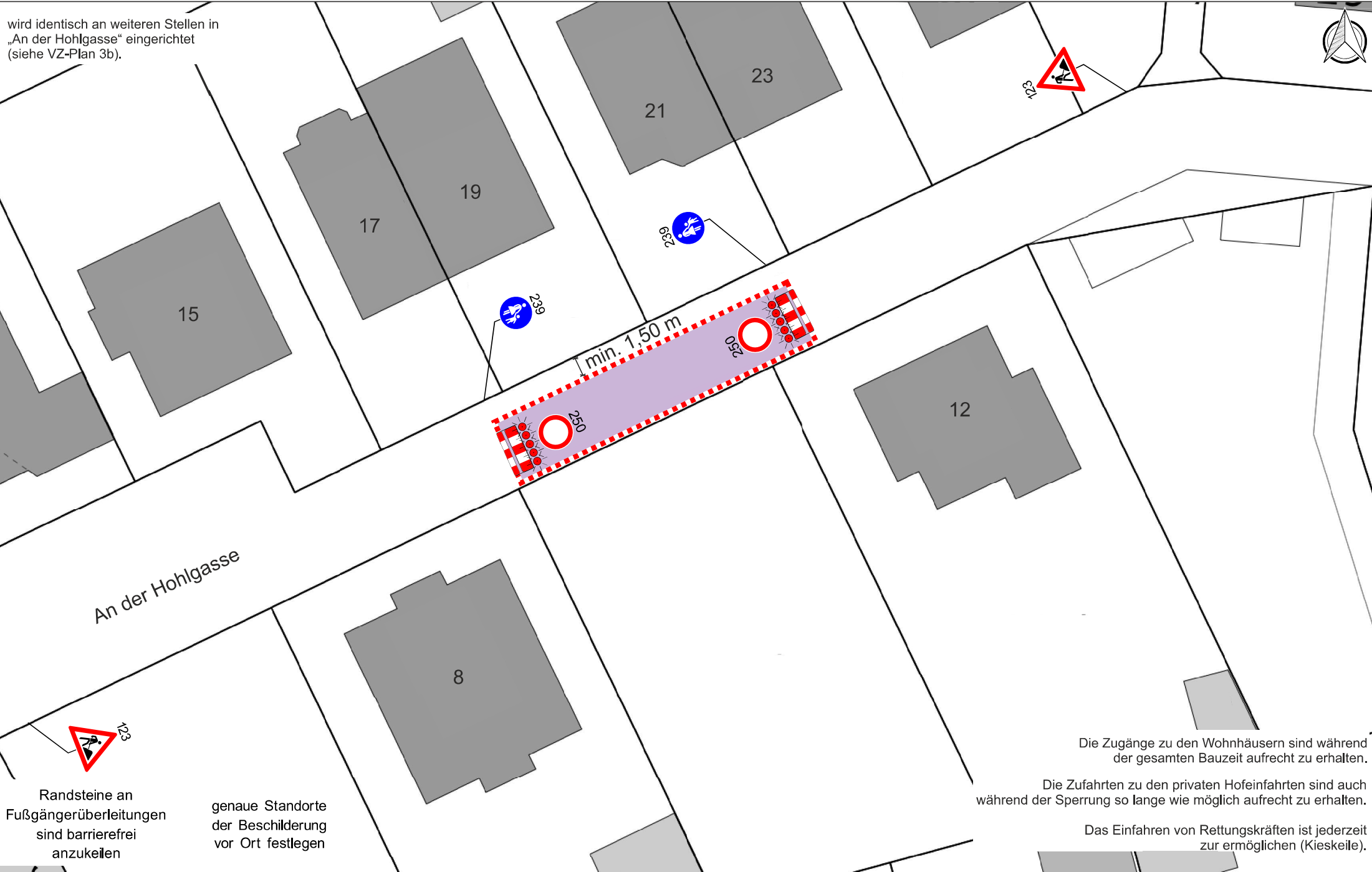


Verkehrszeichenplan 7 - Hochwasserschutz Hochdorf

gilt zusammen mit Plan 8 - Bauabschnitt 3a



wird identisch an weiteren Stellen in „An der Hohlgasse“ eingerichtet (siehe VZ-Plan 3b).



An der Hohlgasse

min. 1.50 m

250

250

239

239

423

423

Randsteine an Fußgängerüberleitungen sind barrierefrei anzukleifen

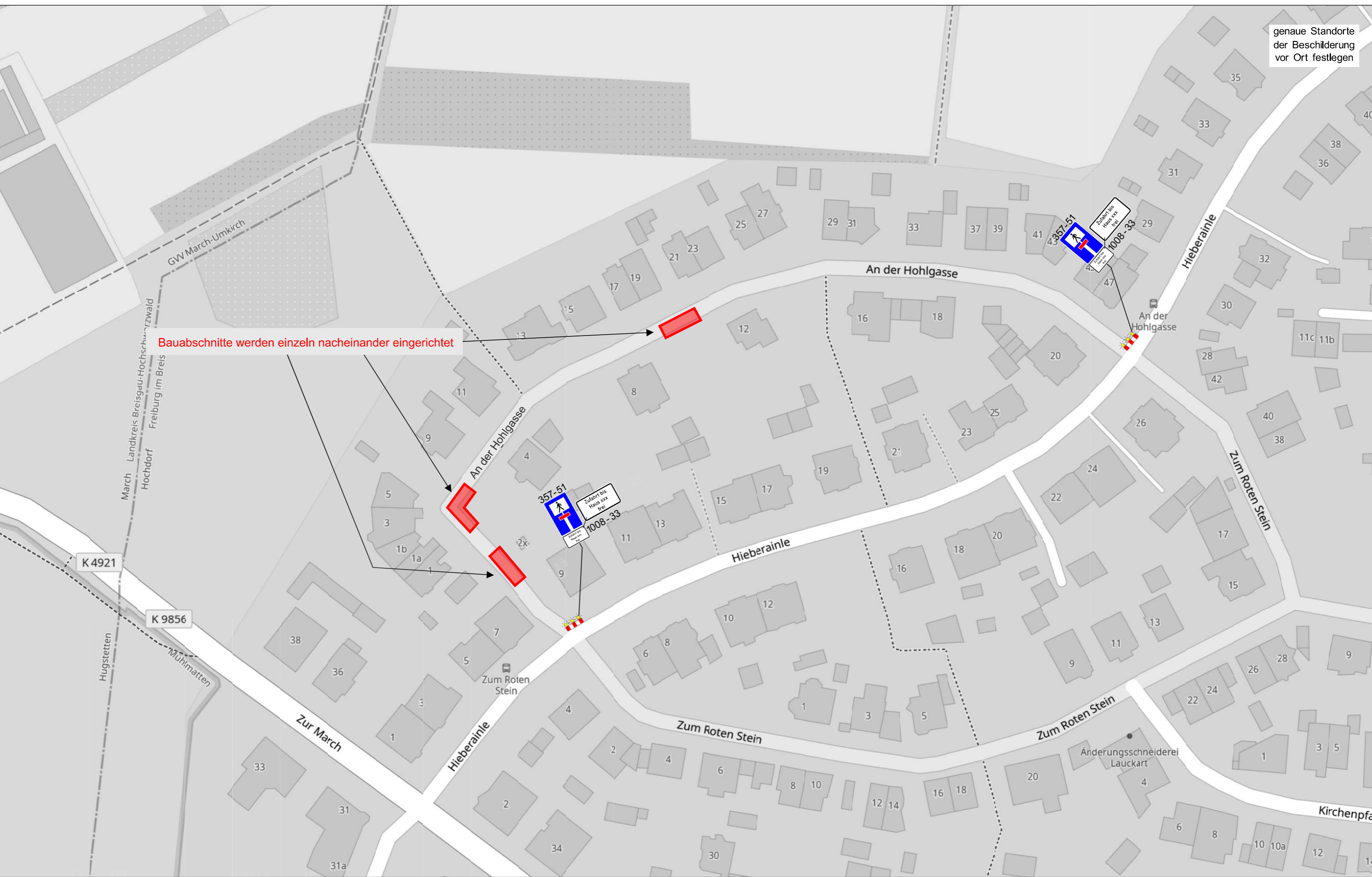
genaue Standorte der Beschilderung vor Ort festlegen

Die Zugänge zu den Wohnhäusern sind während der gesamten Bauzeit aufrecht zu erhalten.

Die Zufahrten zu den privaten Hofeinfahrten sind auch während der Sperrung so lange wie möglich aufrecht zu erhalten.

Das Einfahren von Rettungskräften ist jederzeit zur ermöglichen (Kieskelle).

genaue Standorte
der Beschilderung
vor Ort festlegen



Bauabschnitte werden einzeln nacheinander eingerichtet

357-51
Zufahrt bis Haus nur frei
1008-33

357-51
Zufahrt bis Haus nur frei
1008-33

K 4921

K 9856

Änderungsschneiderei
Lauckart

Kirchenpfad

Verkehrszeichenplan 9 - Hochwasserschutz Hochdorf

gilt zusammen mit Plan 10 - Bauabschnitt 3b

283-20 283-30 283-10



ab
XX,XX,XXXX
ab Xh
wegen
Bauarbeiten



ab
XX,XX,XXXX
ab Xh
wegen
Bauarbeiten



ab
XX,XX,XXXX
ab Xh
wegen
Bauarbeiten

min. 96 Stunden vor
Baubeginn aufstellen

Randsteine an
Fußgängerüberleitungen
sind barrierefrei
anzukleifen

genaue Standorte
der Beschilderung
vor Ort festlegen



genaue Standorte
der Beschilderung
vor Ort festlegen

